

Bei Magenbeschwerden, Sodbrennen

Rezepte gratis!



Karton Inhalt 75 u. 150 Tabletten
und Röhrchen von 20 Stück

Natrondoctor-Tabletten
aus Kaiser-Natron

Milde im Geschmack also bekömmlich,
unschädlich.



Zu haben in Apotheken und Drogerien
Arnold Holste Wwe., Bielefeld.

Taschen- Atlas



ARNOLD HOLSTE WWE.
BIELEFELD

für

Ges.gesch.



100% ige Zahnpflege

Nur das eine ich erwähne:
Pfleget mit **Holstol**
die Zähne;

*Holstol-Zahnpulver in der Tat,
Als trocknes Pulverpräparat,
Saugt dir im Mund, verlaß dich drauf,
Was schädlich ist, begierig auf.*

Holstol, verbessertes Zahnpulver. Nach fachärztlicher Vorschrift. Erzeugt weiße, zahnsteinfreie Zähne, saugt, wirkt antiseptisch und beseitigt üblen Mundgeruch. Zur Aufbewahrung praktische Schmuckdose (s. obige Abb.) mit Zahnbürstenhalter.



Holstozen

in Streufラスchen. Mund- und Zahnwasser in Pulverform. Gibt ein vorzügliches Gurgelwasser, erfrischt Stimme, Mund und Atem.



Holste Blüten-Borax

Für Toilette und Haushalt. Blütenweiß, leicht löslich, unentbehrlich für Haut- u. Körperpflege.



Zur wirksamen Haarpflege

nach fachärztl. Vorschrift,
erfrischend, wohltuend, haarwuchsfördernd, haarbelebend

Holstarina
Kölnisch-Wasser-Schäumpum,
wohltuend und erfrischend.
Gibt lockeres, seidenweiches und
vollglänzendes Haar.

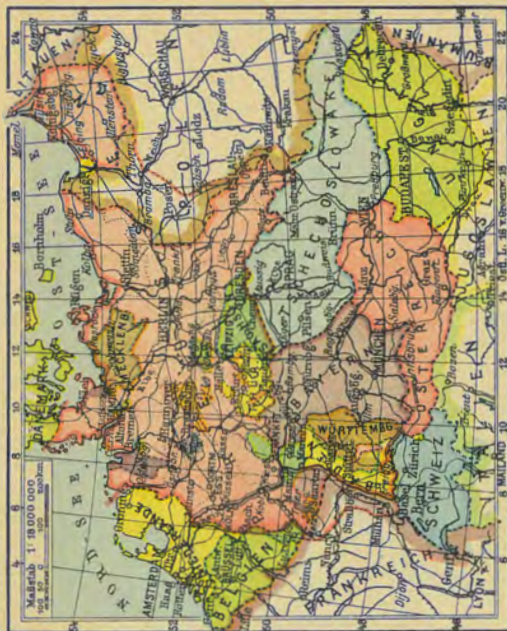
Holstaven
veredeltes
teeerhaltiges Schäumpum,
mit ausgezeichnetem
Haarnährstoff.

Holstana
Edel-Balsam-Camillen-Schäumpum.
Besonders mild, speziell auch
zur Förderung und Erhaltung von
hochempfindlichem Blondhaar.

Arnold Holste Wwe., Abtl. Kosmetika, Bielefeld

Zu haben in Fachgeschäften

Nachdruck verboten



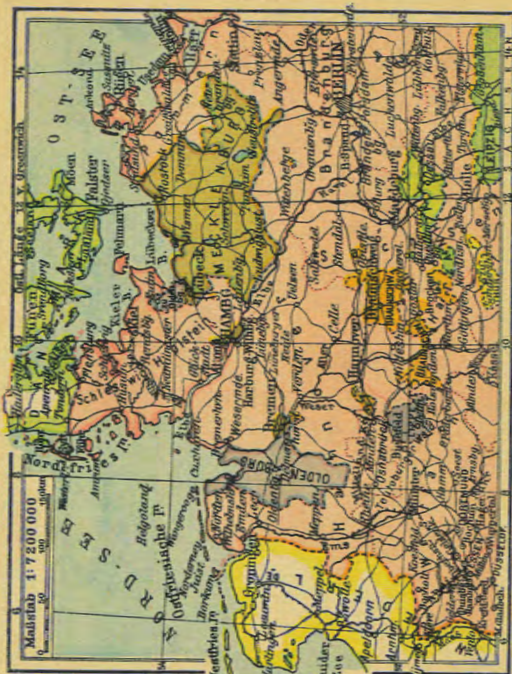
Deutsches Reich, Freistaat (17 Länder). Flächeninhalt: 470.692 qkm. Bevölkerung: 66.018.626 Einw. Durch den Weltkrieg verloren: 70.611 qkm. 6.473.000 Einwohner. Hauptstadt: Berlin, 4.236.416 Einw. Verkehr: 58.350 km Eisenb., 83.041 Post-, 48.328 Telegr.-Anst. mit 210.992 km Linien. Seeschifffahrt: 2017 Dampf-u. Motor-, 1864 and. Schiffe mit zus. 2.194.000 Nutztonnen. Hauptausfuhrartikel: Eisen- u. Metallwaren, Textilwaren, Steinkohlen, chem. u. pharm. Erzeugn., Maschinen.

Österreich, Bundesreistaat (9 Länder). Flächeninhalt: 83.838 qkm. Bevölkerung: 6.521.513 Einw. Durch den Weltkrieg verloren: 22.615 qkm, 22.610.500 Einw. Hauptstadt: Wien, 1.851.690 Einw. Verkehr: 6868 km Eisenb., 2718 Post-, 3921 Telegr.-Anst. mit 12.204 km Linien. Hauptausfuhrartikel: Textilwaren, Holz, Eisenwaren, Papierwaren.

Schweiz, Bundesreistaat. Flächeninhalt: 41.295 qkm, Bevölkerung: 4.108.500 E. Hauptstadt: Bern, 110.900 E. Verkehr: 5870 km Eisenb., 4006 Post-, 2542 Telegr.-Anst. Hauptausfuhrartikel: Seiden-, Baumwollwaren, Uhren, Maschinen, Eisenwaren, Käse.

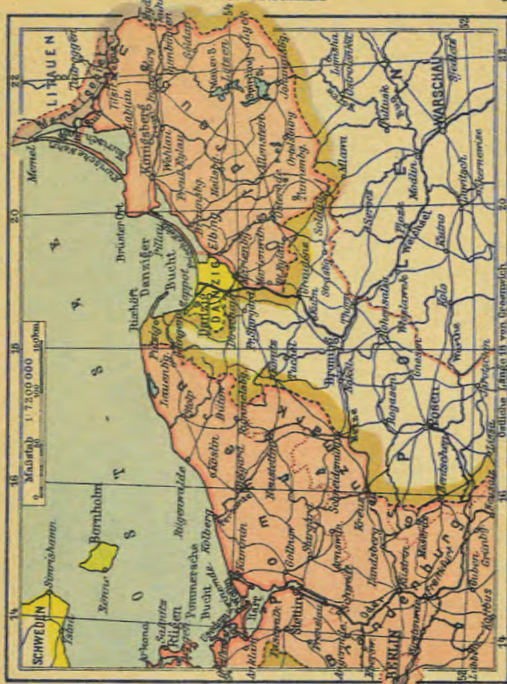
Liechtenstein, Fürstentum. 159 qkm, 11.500 Einw. Hauptstadt: Vaduz, 1400 Einw.

Niederlande, Belgien, Luxemburg, Tschechoslowakei und Ungarn
s. Karte Europa. — **Danzig** s. Karte Nordostdeutschland.



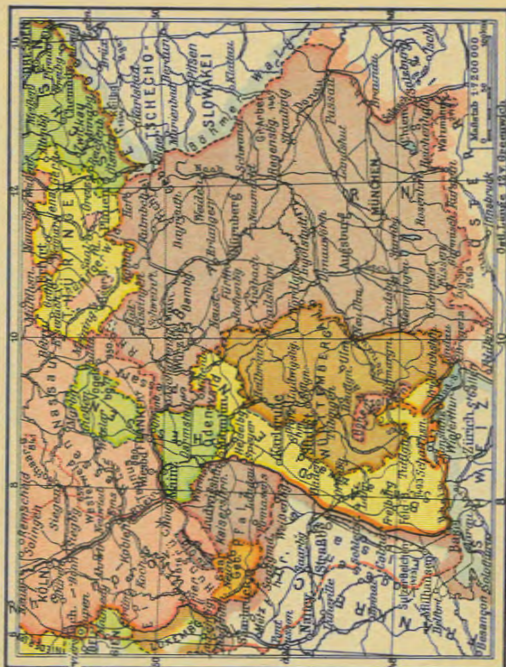
Preussische Gebietsteile: Provinz Schleswig-Holstein. 15072 qkm, 1588234 E. Hauptstadt: Kiel, 218123 E. — **Provinz Hannover.** 38787 qkm, 5960827 E. Hauptstadt: Hannover, 638292 E. — **Provinz Sachsen.** 25527 qkm, 3389465 E. Hauptstadt: Magdeburg, 308446 E. — **Provinz Westfalen.** 30214 qkm, 5088663 E. Hauptstadt: Münster, 222253 E.

Mecklenburg. Freistaat, 16066 qkm, 805289 E. Hauptstadt: Schwerin, 53571 E. — **Oldenburg.** Freistaat, 8429 qkm, 574471 E. Hauptstadt: Oldenburg, 6774 E. — **Braunschweig.** Freistaat, 3672 qkm, 512868 E. Hauptstadt: Braunschweig, 156840 E. — **Anhalt.** Freistaat, 2914 qkm, 364371 E. Hauptstadt: Dessau, 78834 E. — **Lippe.** Freistaat, 1215 qkm, 175320 E. Hauptstadt: Detmold, 17574 E. — **Schaumburg-Lippe.** Freistaat, 549 qkm, 50029 E. Hauptstadt: Bückeburg, 6029 E. — **Lübeck.** 28 qkm, 13403 E. — **Hamburg.** 415 qkm, 124497 E. — **Bremen.** 338 qkm, 371951 E. Freie und Hansestädte.



Preußen (ohne Saargebiet). Freistaat. Flächeninhalt: 292772 qkm. Bevölkerung: 39069929 E. Durch den Weltkrieg verloren 16569 qkm, 4401636 E., davon an Polen 46143 qkm, 3854961 E., an Dänemark 3068 qkm, 160348 E., an Litauen (Memelland) 2832 qkm, 141238 E., an Belgien 1056 qkm, 60003 E., an die Tschechoslowakei 318 qkm, 48446 E. Hauptstadt: Berlin, 4256418 E. — **Provinz Ostpreußen.** 86292 qkm, 1333270 E. Hauptstadt: Königsberg, 315451 E. — **Provinz Pommern.** 30290 qkm, 1019935 E. Hauptstadt: Stettin, 299557 E. — **Grenzmark Posen-Westpreußen.** aus den Resten der früheren Provinzen Westpreußen und Posen gebildet, 7714 qkm, 537830 E. Hauptstadt: Schneidemühl, 43184 E.

Danzig. Freie Stadt, aus einem Teil der früheren Provinz Westpreußen gebildet, dem Völkerbund unterstellt, 1898 qkm, 407547 E. Hauptstadt: Danzig, 256064 E.

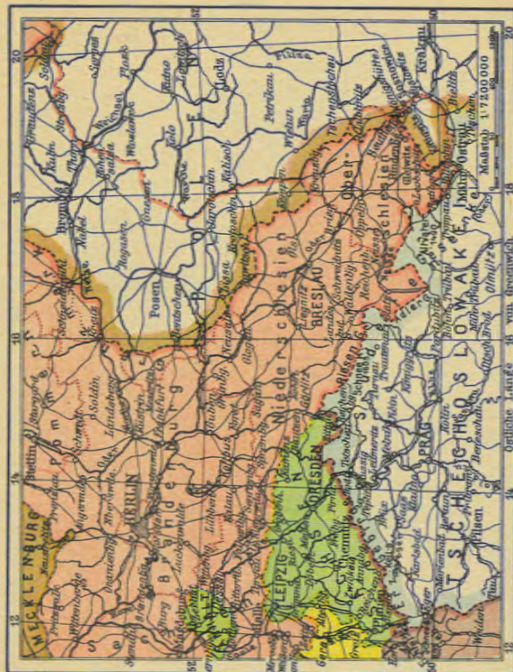


Preussische G. bletstelle: Provinz Hessen-Nassau, 14845 qkm, 2583 497 E. Hauptstadt: Kassel, 175 038 E. — **Rheinprovinz** (mit Hohenzollern), 23 973 qkm, 7625 065 E. Hauptstadt: Koblenz, 65 129 E.

Bayern, Freistaat, 70 986 qkm, davon die Pfalz 5504 qkm; 7 684 645 E., davon in der Pfalz 984 456 E. Hauptstadt: München 734 785 E. — **Württemberg**, Freistaat, 19 508 qkm, 2 005 942 E. Hauptstadt: Stuttgart, 414 794 E. — **Baden**, Freistaat, 15 070 qkm, 2 413 234 E. Hauptstadt: Karlsruhe, 134 902 E. — **Hessen**, Freistaat, 20 920 qkm, 1 420 847 E. Hauptstadt: Darmstadt, 36 085 E. — **Thüringen**, Freistaat, 11 768 qkm, 1 650 510 E. Hauptstadt: Weimar, 49 327 E.

Naargebiet, 1912 qkm, 830 000 E., 1919 vom Deutschen Reich abgetrennt, 1920–35 unter einer vom Völkerbund eingesetzten Regierungskommission. Nach der Abstimmung vom 13. I. 35 85 % für Deutschland) Rückgliederung ins Reich. Hauptstadt: Saarbrücken, 125 930 E.

Elsaß-Lothringen, 14 522 qkm, 1 874 014 E. Durch den Weltkrieg verloren.



Preussische Gebietsteile:

Berlin, Provinz und Hauptstadt des Deutschen Reiches, Preußens und der Provinz Brandenburg, 884 qkm, 4 236 416 E.

Provinz Brandenburg, 39 039 qkm, 2 726 025 E. Hauptstadt: Berlin.

Provinz Niederschlesien, 26 600 qkm, 3 204 427 E. Hauptstadt: Breslau, 625 219 E.

Provinz Oberschlesien, 9714 qkm, 1 480 925 E. Hauptstadt: Oppeln, 44 680 E.

Sachsen, Freistaat. Flächeninhalt: 14 866 qkm. Bevölkerung: 5 196 436 E. Hauptstadt: Dresden, 649 248 E. Andere größere Städte: Leipzig, 712 475 E., Chemnitz, 350 637 E., Plauen, 113 859 E., Zwickau, 84 675 E., Meißen, 46 906 E., Bautzen, 41 946 E., Zittau, 39 713 E.



Europa. Flächeninhalt: 10 000 000 qkm. Bevölkerung: 490 000 000 Einw. **Einzelstaaten:** 13 Königreiche, 1 Großherzogtum, 2 Fürstentümer, 18 Freistaaten, 1 Vatikan. **Städte:** **Niederlande.** Königreich, 34 223 qkm, 8 183 292 E. **Hauptst.** Amsterdam 732 003 E. **Verkehr:** 3701 km Eisenb., 1314 Post-, 2330 Tel.-Anst. **Schiffahrt:** 903 Schiffe mit 4 196 481 tcm. **Hauptseefahrtartikel:** Tiere, tier. u. pflanzl. Erzeugnisse, Garne, Kleidung. **Belgien.** Königreich, 30 444 qkm, 8 129 824 Einw. **Hauptstadt:** Brüssel, 820 581 Einw. **Verkehr:** 5187 km Eisenb., 1705 Post-, 1584 Tel.-Anst. **Schiffahrt:** 161 Schiffe mit 392 701 Tonnen. **Hauptausfuhrartikel:** Stahl, Eisen, Manufakturwaren, Rohstoffe. **Luxemburg.** Großherzogt., 3585 qkm, 301 432 E. **Hauptst.** Luxemburg, 34 250 E. **Tschechoslowakei.** Freistaat, 140 394 qkm, 14 726 156 Einw. **Hauptstadt:** Prag, 848 081 Einw. **Verkehr:** 13 840 km Eisenb., 3756 Postanstalten. **Hauptausfuhrartikel:** Textilwaren, Eisen und Eisenwaren, Zucker, Glaswaren, Lederwaren, Kohlen. **Ungarn.** Königreich, 32 916 qkm, 8 668 319 E. **Hauptst.** Budapest, 1 061 84 E. **Verkehr:** 9133 km Eisenb., 2384 Post-, 3636 Tel.-Anst. **Hauptausfuhrartikel:** Weizen, Vieh, Mehl.



Vereinigtes Königreich, bestehend aus England, Wales, Schottland und Nordirland. **Flächeninhalt:** 242 832 qkm, davon England 130 349, Wales 20 781, Schottland 77 171, Nordirland 13 564 qkm. **Bevölkerung:** 46 041 485 Einwohner, davon in England 37 789 738, Wales 2 158 188, Schottland 4 842 354, Nordirland 1 251 000 E. **51 Großstädte.** **Hauptstadt:** London 4 386 821 Einwohner, der Polizeibezirk London 8 302 816 Einwohner. **Verkehr:** 32 800 km Eisenbahnen, 22 919 Postanstalten, 12 542 Telegraphenanstalten mit 827 487 km Linien. **Schiffahrt:** Heimathlotte 17 972 Dampf-, Motor- und Segelschiffe mit zusammen 12 214 157 Nutztonnen. **Hauptausfuhrartikel:** Baumwollgarn und -waren, Maschinen, Eisen- und Stahlwaren, Wolllgarn und -waren, Kohlen, Fahrzeuge, Schiffe. **Import:** in den britischen Gewässern: Man 52 qkm, 49 806 Einwohner. **Hauptstadt:** Douglas, 19 329 Einwohner. — **Kanal- oder Normannische Inseln:** 156 qkm, 39 661 Einwohner. **Irischer Freistaat, Dominion,** 68 866 qkm, 2 971 992 Einwohner. **Hauptstadt:** Dublin, 419 156 Einwohner.



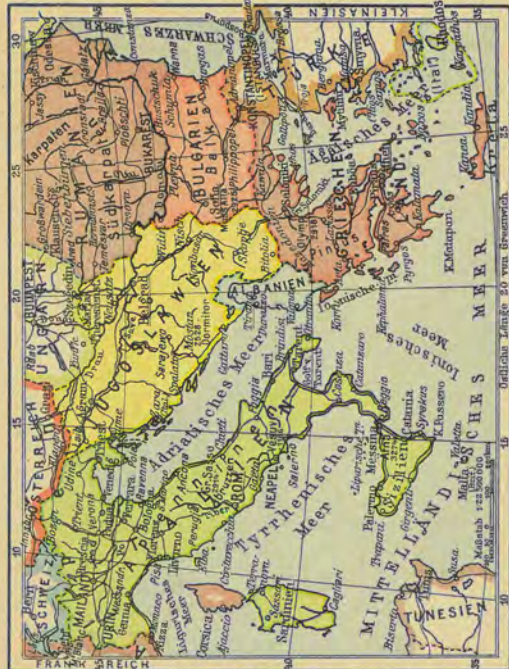
Frankreich, Freistaat. Flächeninhalt: 550 997 qkm. Bevölkerung: 41 894 923 Einw. 17 Großstädte mit über 100 000 Einw. Hauptstadt: Paris, 2 891 429 Einw. Verkehr: 45 717 km Eisenb., 17 000 Post-, 35 500 Telegr.-Ans. mit 226 681 km Linien. Seeschifffahrt: Heimatlafte 3 580 227 Nutztonnen. Hauptausfuhrartikel: Baumwoll-u. Seidenwebstoffe, Eisen, Stahl, Perlen, Metallwaren, Wollwaren, Wäsche, Edelsteine.

Spanien, Freistaat. Flächeninhalt: 505 152 qkm. Bevölkerung: 23 568 867 Einwohner. Hauptstadt: Madrid, 952 892 Einwohner. Verkehr: 16 826 km Eisenbahnen, 10 558 Post-, 2225 Telegrafenanlagen mit 53 424 km Linien. Seeschifffahrt: 1711 Schiffe mit 1 230 000 Tonnen. Hauptausfuhrartikel: Früchte, Wein, Olivenöl, Kork, Erze, Konserven.

Portugal, Freistaat. Flächeninhalt: 89 625 qkm. Bevölkerung: 6 960 247 Einwohner. Hauptstadt: Lissabon, 594 336 Einwohner. Verkehr: 3458 km Eisenbahnen. Seeschifffahrt: 23 323 Schiffe. Hauptausfuhrartikel: Wein, Olivenöl, Kork, Osardinen, Kork.

Andorra, Freistaat, 452 qkm, 55 000 Einw. Hauptstadt: Andorra 1200 Einw.

Monaco, Fürstentum, 1,6 qkm, 28 000 Einwohner.



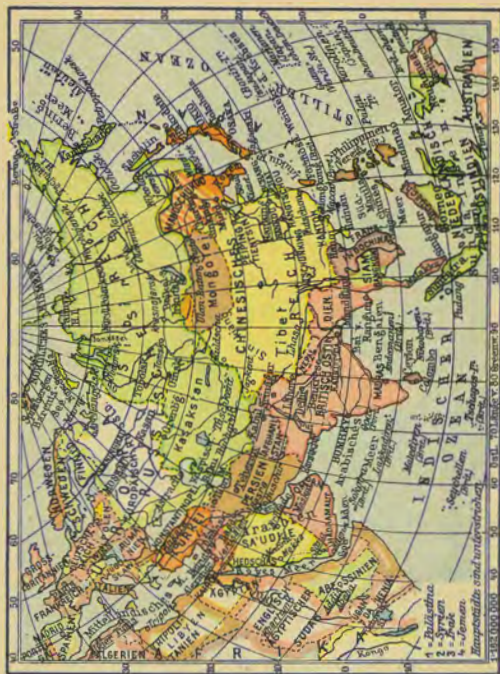
Italien, Königreich, 310 080 qkm, 41 178 671 Einw. Hauptstadt: Rom, 1 008 083 Einw. Verkehr: 22 554 km Eisenb., 11 321 Post-, 11 244 Telegrafenanlagen mit 54 510 km Linien. Seeschifffahrt: 3 886 Schiffe mit 3 582 006 Nutztonnen. Hauptausfuhrartikel: Seide, Baumwoll- und Seidenwebstoffe, Automobile, Kunstseide, Reis, Südrücker. 10 44 qkm, 1010 E. San Marino, Freistaat, 61 qkm, 13 900 Einw. — Vatikanische Stadt (in Rom), Jugoslawien, Königreich, 248 005 qkm, 13 984 038 Einw. Hauptstadt: Belgrad, 241 542 Einw. Hauptausfuhrartikel: Bauholz, Schweine, Eier, Rinder, Mais.

Rumänien, Königreich, 294 967 qkm, 16 923 297 Einw. Hauptstadt: Bukarest 631 288 Einw. Hauptausfuhrartikel: Getreide, Mehl, Petroleum, Holz.

Bulgarien, Königreich, 103 146 qkm, 5 478 741 Einw. Hauptstadt: Sofia, 213 002 Einw. Hauptausfuhrartikel: Tabak, Getreide, Mehl, Eier.

Albanien, Königreich, 27 850 qkm, 1 035 902 Einw. Hauptstadt: Tirana, 30 806 Einw.

Griechenland, Freistaat, 130 190 qkm, 6 204 684 Einw. Hauptstadt: Athen, 458 211 Einw. Hauptausfuhrartikel: Tabak, Korinthen, Wein.



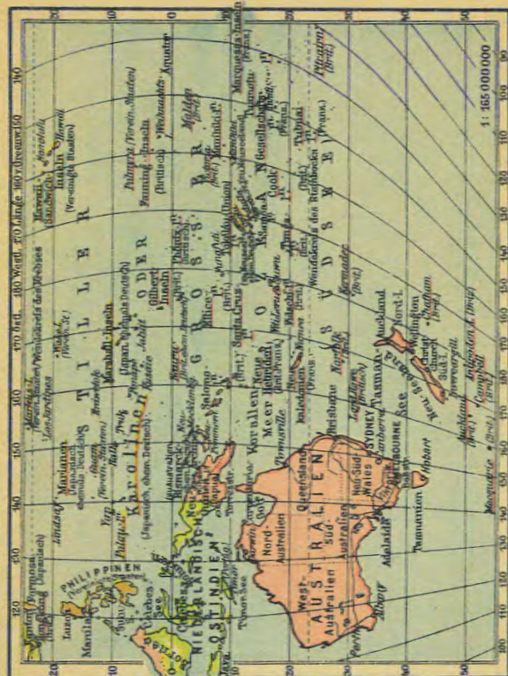
Asien. Flächeninhalt: 43.550.000 qkm. Bevölkerung: 1000.900.000 Einw. Politische Einteilung. Selbständige Staaten: Chinesisches Reich (ohne Mandschukuo) 7.600.000 qkm, etwa 370.000.000 Einw.; Nedschd 1.900.000 qkm, 22.250.000 Einw.; Persien 1.650.000 qkm, 90.000.000 Einw.; Mandschukuo 1.416.000 qkm, 31.000.000 Einw.; Mongolei 1.235.000 qkm, 700.000 Einw.; Türkei, asiat. Teil, 730.000 qkm, 12.600.000 Einw.; Afghanistan 680.000 qkm, 700.000 Einw.; Japan 678.000 qkm, 89.352.000 Einw.; Siam 518.000 qkm, 10.300.000 Einw.; Tannu Tuwa 150.000 qkm, 62.000 Einw.; Jemen 62.000 qkm, 1.000.000 Einw. Bestandteile, Schutzgebiete und Mandate europäischer Mächte: Russisches Reich, asiat. Teil: 17.601.000 qkm, 44.400.000 Einw.; Britisches Reich: 6.051.000 qkm, 340.000.000 Einw.; Niederländisch 1.900.000 qkm, 61.000.000 Einw.; Französisch: 738.000 qkm, 21.000.000 Einw.; Portugiesisch: 23.000 qkm, 120.000 Einw.; Vereinigte Staaten von Amerika: 300.000 qkm, 12.900.000 Einw.



Nordamerika. Flächeninhalt einschl. Mittelamerikas und Grönlands: 24.284.350 qkm. Bevölkerung: 167.119.471 Einw. Politische Einteilung. Selbständige Staaten: Vereinigte Staaten von Amerika 7.839.063 qkm, 122.775.046 Einw., mit Alaska sowie den Außenbesitzungen (Portoriko, Virginische Inseln u. Panamakanal-Zone) 8.988.403 qkm, 124.432.040 Einw.; Mexiko 1.969.385 qkm, 16.530.771 Einw.; Kuba 114.324 qkm, 3.992.344 Einw.; Dominikanische Republik 48.577 qkm, 1.200.000 Einw.; Haiti 27.844 qkm, 2.291.248 Einw.; Mittelamerikan. Staaten 549.130 qkm, 6.530.000 Einw. Besitzungen europäischer Mächte: Britische (Kanada, Neufundland, Westind. Inseln usw.) 10.014.478 qkm, 12.750.000 Einw.; Französische 3008 qkm, 508.232 Einw.; Niederländische 1130 qkm, 75.380 Einw.; Dänische (Grönland) 2.175.630 qkm, 17.000 Einw.



Südamerika. Flächeninhalt: 18.119.488 qkm. **Bevölkerung:** 86.290.431 E. — **Brasilien,** 8.511.189 qkm, 44.002.066 E.; 32.764 km Eisenb. **Hauptausfuhrartikel:** Kaffee, Kakao, Haie, Felle, Mate, Kautschuk. — **Argentinien,** 2.802.439 qkm, 12.862.067 E.; 40.365 km Eisenb. **Hauptausfuhrartikel:** Mais, Weizen, Leinsaat, Geflügelfleisch. — **Peru,** 1.249.949 qkm, 6.147.000 E. **Hauptausfuhrartikel:** Baumwolle, Petroleum, Kupfer. — **Bolivien,** 1.322.808 qkm, 3.014.059 E. **Hauptausfuhrartikel:** Zinn, Silbererze, Blei. — **Kolumbien,** 1.150.220 qkm, 7.851.000 E. **Hauptausfuhrartikel:** Kaffee, Bananen, Platin. — **Venezuela,** 912.050 qkm, 5.251.734 E. **Hauptausfuhrartikel:** Petroleum, Kaffee. — **Chile,** 741.761 qkm, 4.287.445 E. **Hauptausfuhrartikel:** Salpeter, Kupfer, Jod. — **Kanaraden,** 451.180 qkm, 2.500.000 E. **Hauptausfuhrartikel:** Kakao, Kaffee. — **Paraguay,** 238.019 qkm, 1.065.000 E. **Hauptausfuhrartikel:** Quebrachoextrakt und -blöcke. — **Uruguay,** 186.926 qkm, 1.941.336 E. **Hauptausfuhrartikel:** Wolle, Fleisch, und -extrakt. — **Britisch-Guayana,** 234.784 qkm, 317.815 E. — **Niederländisch-Guayana,** 175.840 qkm, 138.194 E. — **Französisch-Guayana,** 88.240 qkm, 32.506 Einwohner.



Ozeanien. Brit. Besitz: Neuseeland, Dominion, mit Nebeninseln 269.306 qkm, 1.558.432 E. **Hauptstadt:** Wellington, 113.500 E. — **Papua (Britisch-Neuguinea),** 234.489 qkm, 275.000 E. — **Fidschiseln,** 15.844 qkm, 180.938 E. — **Tonga-Inseln,** 957 qkm, 28.611 E. — **Brit. Salomon-Inseln,** 28.500 qkm, 51.490 E. — **Gilbert-Inseln,** 1.135 qkm, 33.616 E. — **Fidschiseln,** 45 qkm, 31 E. — **Frankr. Besitz:** **Neukaledonien,** 18.490 qkm, 62.919 E. — **Gesellschafts-Inseln,** 1.647 qkm, 27.614 E. — **Tasman-Inseln,** 860 qkm, 4564 E. — **Tubua-Inseln,** 124 qkm, 1389 E. — **Marquesa-Inseln,** 1274 qkm, 2283 E. — **Britisch-franz. Gemeinbesitz:** Neuseeländer, 19.250 qkm, 43.007 E. — **Bevölkerung der Vereinigten Staaten:** Hawaii (Sandwich-Inseln), 16.586 qkm, 389.221 E. **Hauptstadt:** Honolulu, 142.840 E. — **Ganz,** 594 qkm, 19.673 E. — **Amerikan.-Samoa,** 197 qkm, 10.561 E. **Ehemalige deutsche Kolonien, Mandatsgebiete des Völkerbundes.** England zugeteilt: **Deutsch-Neuguinea,** 240.880 qkm, 394.297 E. — **Nauru,** 21 qkm, 3841 E. — **Deutsch-Samoa,** 2.034 qkm, 47.850 E. — **Japan zugeteilt:** **Mariannen,** 620 qkm, 3814 E. — **Karolinen,** 1340 qkm, 35.541 E. — **Marshall-Inseln,** 238 qkm, 2440 E.

KENNZEICHEN DEUTSCHER KRAFTFAHRZEUGE:

Preußen:

- IA Landesbezirk Berlin
 IB Grenzmark, Reg.-Bez. Marienwerder u. Schneidemühl
 IC Provinz Ostpreußen
 ID " Westpreußen
 IE " Brandenburg
 IH " Pommern
 IK " Schlesien
 IL Sigmaringen
 IM Provinz Sachsen
 IP " Schleswig-Holstein
 IS " Hannover
 IT " Hessen-Nassau
 IX " Westfalen
 IY Reg.-Bez. Düsseldorf
 IZ Übrige Rheinprovinz

Bayern:

- IIA Stadtbezirk München
 IIB für das übrige Oberbayern
 IIC Niederbayern
 IID Pfalz
 IIE Oberpfalz und Regensburg
 IIH Oberfranken
 IIN Stadtbezirk Nürnberg
 IIS für das übrige Mittelfranken
 IIU Unterfrank.u. Aschaffenburg
 IIZ Schwaben und Neuburg

Sachsen:

- I Kreishauptmannsch. Bautzen
 II " Dresden
 III " Leipzig

- IV Kreishauptmannsch. Chemnitz
 V " Zwickau

Württemberg:

- IIIA Stuttgart
 IIIC, D, E übriger Neckarkreis
 IIHH, K, M Schwarzwaldkreis
 IIIP, S, T Jagstkreis
 IIIX, Y, Z Donaukreis
 IVB: Baden

Hessen:

- VO Provinz Oberhessen
 VR " Rheinhessen
 VS " Starkenburg

Mecklenburg:

- MI Mecklenburg-Schwerin
 MII Mecklenburg-Strelitz

Oldenburg:

- OI Landesteil Oldenburg
 OII " Lübbeck
 OIII " Birkenfeld

- A Anhalt
 B Braunschweig
 HB Bremen
 HH Hamburg
 HL Lübbeck
 L Lippe
 Saar Saargebiet
 SL Schaumburg-Lippe
 TH Thüringen

RW = Reichswehr

RP = Reichspost

INTERNATIONALE UNTERSCHIEDSZEICHEN:

- | | | |
|--|-------------------|--------------------------------|
| A Österreich | FL Liechtenstein | P Portugal |
| B Belgien | GB Großbritannien | PL Polen |
| BG Bulgarien | GR Griechenland | R Rumänien |
| CH Schweiz | H Ungarn | S Schweden |
| CS Tschechoslowak. | I Italien | SE Irischer Freistaat |
| D Deutschland | L Luxemburg | SF Finnland |
| DA Danzig | LR Lettland | SU Rußland (USSR.) |
| DK Dänemark | LT Litauen | TR Türkei |
| EW Estland | MC Monaco | Y Jugoslawien |
| F Frankreich (m. Alg., Tunis, Marokko) | N Norwegen | US Verein. Staaten von Amerika |
| | NL Niederlande | |

Holste's Fabrikate helfen sparen

Kaiser-Natron

lieb ich sehr,

Möcht dies nicht entbehren,
 Es gelangt auch immer mehr,
 Zu den höchsten Ehren.
 Weil den Menschen es kuriert
 Bei den schlimmsten Plagen,
 :: Wird auch sorgsam präpariert,
 Kleinod für den Magen. ::



Gibt es eine Festlichkeit,
 Werden wohl die meisten
 Bei dem Futtern allezeit
 Mehr als nötig leisten.
 Dies soll nicht bekömmlich sein,
 Macht sehr oft Beschwerden,
 :: Nimmst du Kaiser-Natron ein,
 Wird es besser werden. ::



Ein Kragen für den
 Kevalier
 Sei nie aus Gummi und
 Papier,
 Er muß, dies leuchtet
 jedem ein,
 Aus Bielefelder
 Linnen sein,
 Mit Holste's Stärke
 denn gebügelt
 Wird jede Leistung
 überflügelt!

Das sind die Weisen, die durch Irrtum zur Wahrheit reisen
 Die in dem Irrtum verharren, das sind die Narren

Holste's Spezialitäten — 100%ige Qualitäten!

Nachdruck verboten